






 Pitigliano GR

1. Procedi in direzione **nordovest** da **Via Sant'Anna** verso **Via Niccola Ciacci/SS74** 30 m
30 m (totale)
-  2. Svolta a sinistra e imbocca **Via Niccola Ciacci/SS74** 500 m
Circa 2 min 500 m (totale)
-  3. Svolta tutto a sinistra e imbocca **Via Unità d'Italia/SS74** 650 m
Continua a seguire la SS74 1,2 km (totale)
Circa 2 min
-  4. Prendi la 1° a sinistra in corrispondenza di **Vicolo dell'Unità/SS74** 17,7 km
Continua a seguire la SS74 18,8 km (totale)
Circa 18 min
-  5. Svolta a destra e imbocca **Via Circonvallazione Nord/SS74** 160 m
19,0 km (totale)


Totale: **19,0 km** – circa **22 min**

 Manciano GR

0,0 km (totale)

6. Procedi in direzione **sudest** da **Via Circonvallazione Nord/SS74** verso **Piazza della Pace** 160 m
160 m (totale)
-  7. Prendi la 1° a sinistra in corrispondenza di **SS74** 260 m
400 m (totale)
-  8. Svolta a sinistra e imbocca **SS322** 6,5 km
Circa 10 min 6,9 km (totale)
-  9. Svolta a destra e imbocca **Strada Provinciale di Follonata/SP10** 6,6 km
Continua a seguire la SP10 13,5 km (totale)
Circa 8 min
-  10. Svolta a sinistra verso **Strada Saturnia-La Croce** 210 m
13,7 km (totale)
11. Prosegui dritto su **Strada Saturnia-La Croce** 500 m
Circa 1 min 14,2 km (totale)
12. Continua su **Via Aurina** 100 m
14,3 km (totale)

Totale: **14,3 km** – circa **20 min**

 Saturnia, Manciano GR

0,0 km (totale)

13. Procedi in direzione **nord** su **Via Aurina** 100 m
100 m (totale)
14. Continua su **Strada Saturnia-La Croce** 700 m
Circa 1 min 850 m (totale)
15. Continua su **Strada Provinciale di Follonata/SP10** 4,9 km
Continua a seguire la SP10 5,7 km (totale)
Circa 5 min
-  16. Svolta leggermente a sinistra e imbocca **Strada Provinciale/SP10** 700 m
Continua a seguire la Strada Provinciale 6,4 km (totale)
Circa 1 min
17. Continua su **Strada Provinciale di Follonata/SP10** 2,4 km
Continua a seguire la SP10 8,7 km (totale)
Circa 2 min
-  18. Svolta leggermente a sinistra e imbocca **Via Antonio Gramsci/SP10** 210 m
Continua a seguire la SP10 8,9 km (totale)
19. Svolta leggermente a destra e imbocca **Via Aldo Moro/SP22** 160 m



9,1 km (totale)

20. Svoltata leggermente a destra per rimanere su **Via Aldo Moro/SP22**

300 m

Continua a seguire la SP22

9,4 km (totale)

Circa 1 min

21. Svoltata leggermente a sinistra e imbocca **Strada Provinciale di Sovana/SP22**

2,7 km

Circa 3 min

12,2 km (totale)

22. Svoltata leggermente a sinistra per rimanere su **Strada Provinciale di Sovana/SP22**

2,8 km

Continua a seguire la SP22

14,9 km (totale)

Circa 3 min

23. Svoltata a destra verso **Strada Provinciale/SP22**

140 m

15,1 km (totale)

24. Svoltata a sinistra verso **Strada Provinciale/SP22**

22 m

15,1 km (totale)

25. Svoltata a destra e imbocca **Strada Provinciale/SP22**

2,8 km

Continua a seguire la SP22

17,9 km (totale)

Circa 3 min

26. Svoltata leggermente a sinistra per rimanere su **SP22**

6,5 km

Circa 6 min

24,4 km (totale)



27. Svoltata leggermente a destra

180 m

24,5 km (totale)

Totale: **24,5 km** – circa **28 min**

Sovana, Sorano GR

0,0 km (totale)

28. Procedi in direzione **est**

82 m

82 m (totale)

29. Prendi la 1° a destra verso **Strada Provinciale Pitigliano/SP22**

23 m

110 m (totale)

30. Svoltata a sinistra in **Via del Pretorio**

100 m

210 m (totale)

31. Svoltata leggermente a destra e imbocca **Strada Provinciale Pitigliano/SP22**

8,7 km

Continua a seguire la SP22

8,9 km (totale)

Circa 9 min

32. Svoltata a destra per rimanere su **SP22**

190 m

9,1 km (totale)

33. Svoltata a sinistra e imbocca **Via Ildebrando da Sovana/SP22**

210 m

9,3 km (totale)

34. Prendi la 1° a sinistra in corrispondenza di **Piazza P. Busatti**

76 m

9,4 km (totale)

Totale: **9,4 km** – circa **11 min**

Sorano GR

0,0 km (totale)

35. Procedi in direzione **sud** da **Piazza P. Busatti** verso **Via Ildebrando da Sovana/SP22**

76 m

76 m (totale)

36. Prosegui dritto su **Piazza del Municipio/SP22**

57 m

130 m (totale)

37. Svoltata a sinistra e imbocca **Via della Madonnina/SP22**

65 m

200 m (totale)

38. Svoltata tutto a destra e imbocca **Via G. Finetti/SP4**

250 m

450 m (totale)


39. Svoltata a sinistra e imbocca **Via San Marco/SP12**

2,1 km

Continua a seguire la SP12

2,6 km (totale)

Circa 3 min

 40. Svolta leggermente a destra 1,3 km
La tua destinazione è sulla sinistra 3,9 km (totale)
Circa 3 min


Totale: **3,9 km** – circa **7 min**

 Monte Sorano 0,0 km (totale)

41. Procedi in direzione **est** verso **Località Montesorano** 400 m
400 m (totale)

 42. Prendi la 1° a destra in corrispondenza di **Località Montesorano** 600 m
Circa 1 min 1,0 km (totale)

 43. Svolta a destra e imbocca **SP12** 3,5 km
Circa 4 min 4,5 km (totale)

 44. Svolta a destra e imbocca **SS74** 7,3 km
Circa 7 min 11,8 km (totale)

 45. Svolta a sinistra e imbocca **Via Sant'Anna** 30 m
Circa 1 min 11,8 km (totale)

Totale: **11,8 km** – circa **14 min**

 Pitigliano GR

Queste indicazioni stradali servono solo per pianificare il viaggio. Le condizioni stradali potrebbero differire dai risultati delle mappe a causa di lavori in corso, traffico, meteo o altri eventi. Pianifica il tuo percorso considerando questi fattori. Rispetta la segnaletica stradale.

Map data ©2012 Tele Atlas