

## Tappa TO08

Da S. Miniato a Gambassi T.



**Partenza:** San Miniato, Convento di San Francesco

**Arrivo:** Gambassi Terme, chiesa Cristo Re

**Lunghezza Totale (km):** 23.7

**Percorribilità:** A piedi, in mountain bike

**Tempo di percorrenza a piedi (ore.min):** 6.00

**Dislivello in salita (m):** 406

**Dislivello in discesa (m):** 231

**Quota massima (m):** 305

**Difficoltà:** Impegnativa

**Strade pavimentate:** 37%

**Strade sterrate e carrarecce:** 62%

**Mulattiere e sentieri:** 1%

**Ciclabilità:** 99%

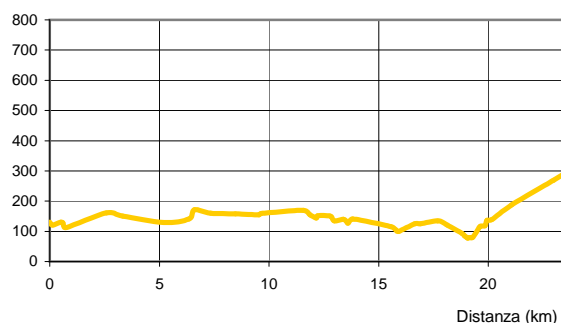
**Come arrivare al punto di partenza:** Linea FS Firenze-Pisa-Livorno, stazione S. Miniato

**Note sul percorso:** Tappa splendida, ma impegnativa per la mancanza di punti di ristoro. Da San Miniato, dopo un'ora di cammino su asfalto, imbocchiamo un percorso di straordinaria bellezza lungo i crinali collinari della Val d'Elsa. Sul percorso di Sigerico incontriamo due Submansiones: la Pieve di Coiano, in pessime condizioni, e la Pieve a Chianni, la cui canonica diventerà un ostello. Gli unici punti di ristoro e di rifornimento idrico sono a Calenzano e una trattoria a 500 m dalla Pieve di Coiano, verso Castelnuovo d'Elsa (fuori dal nostro percorso).



Quota (m)

**Profilo altimetrico**



**Itinerari realizzati per conto del Ministero per i Beni e le Attività Culturali**



[www.librari.beniculturali.it](http://www.librari.beniculturali.it)  
Copyright 2008 - MIBAC

Rilievi, fotografie e materiale descrittivo a cura di  
Alberto Conte - [itineraria.eu](http://itineraria.eu)

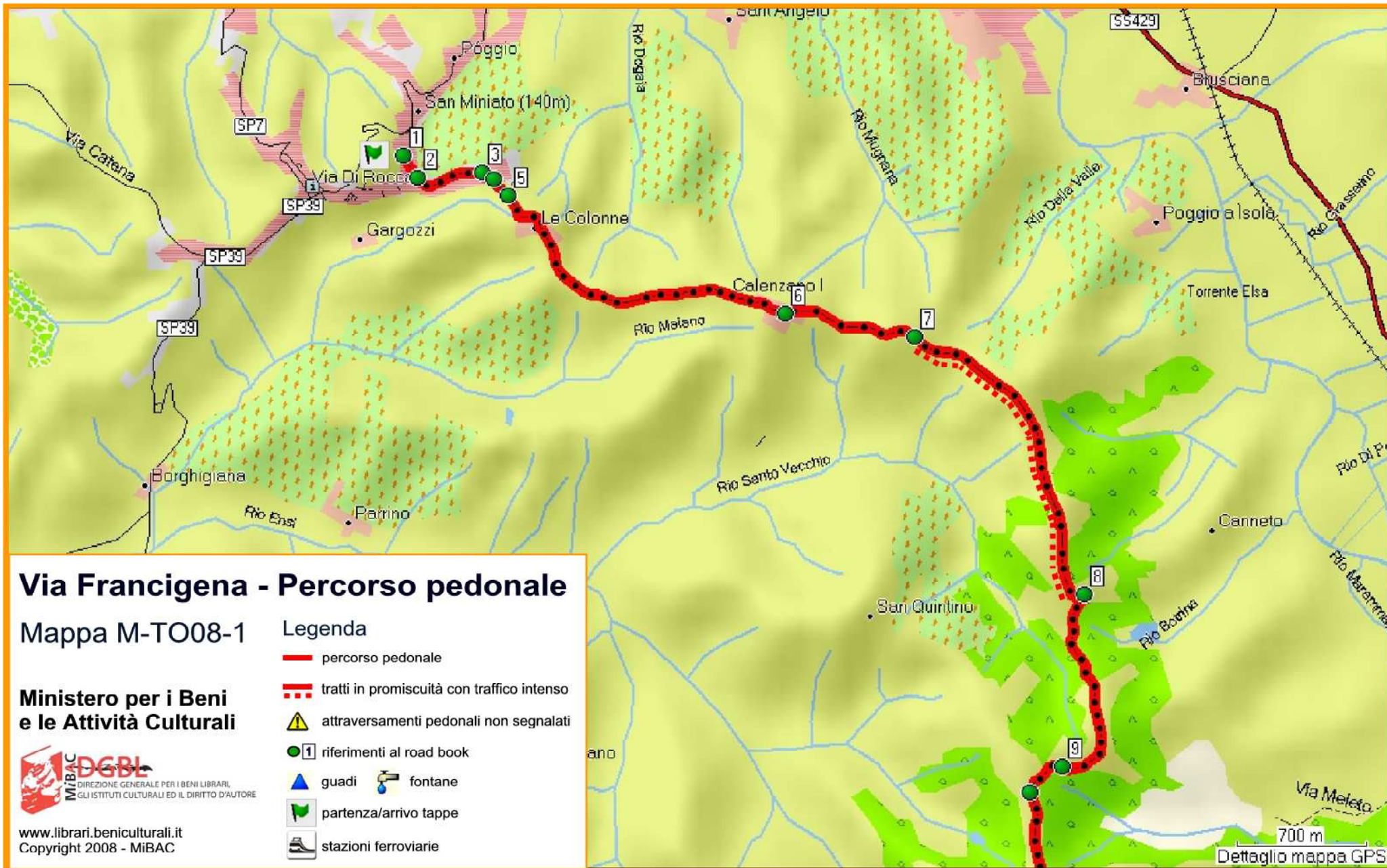
Nelle fotografie, dall'alto in basso: la suggestiva vista da Calenzano, i classici paesaggi della Val d'Elsa, la Pieve di S. Maria a Chianni

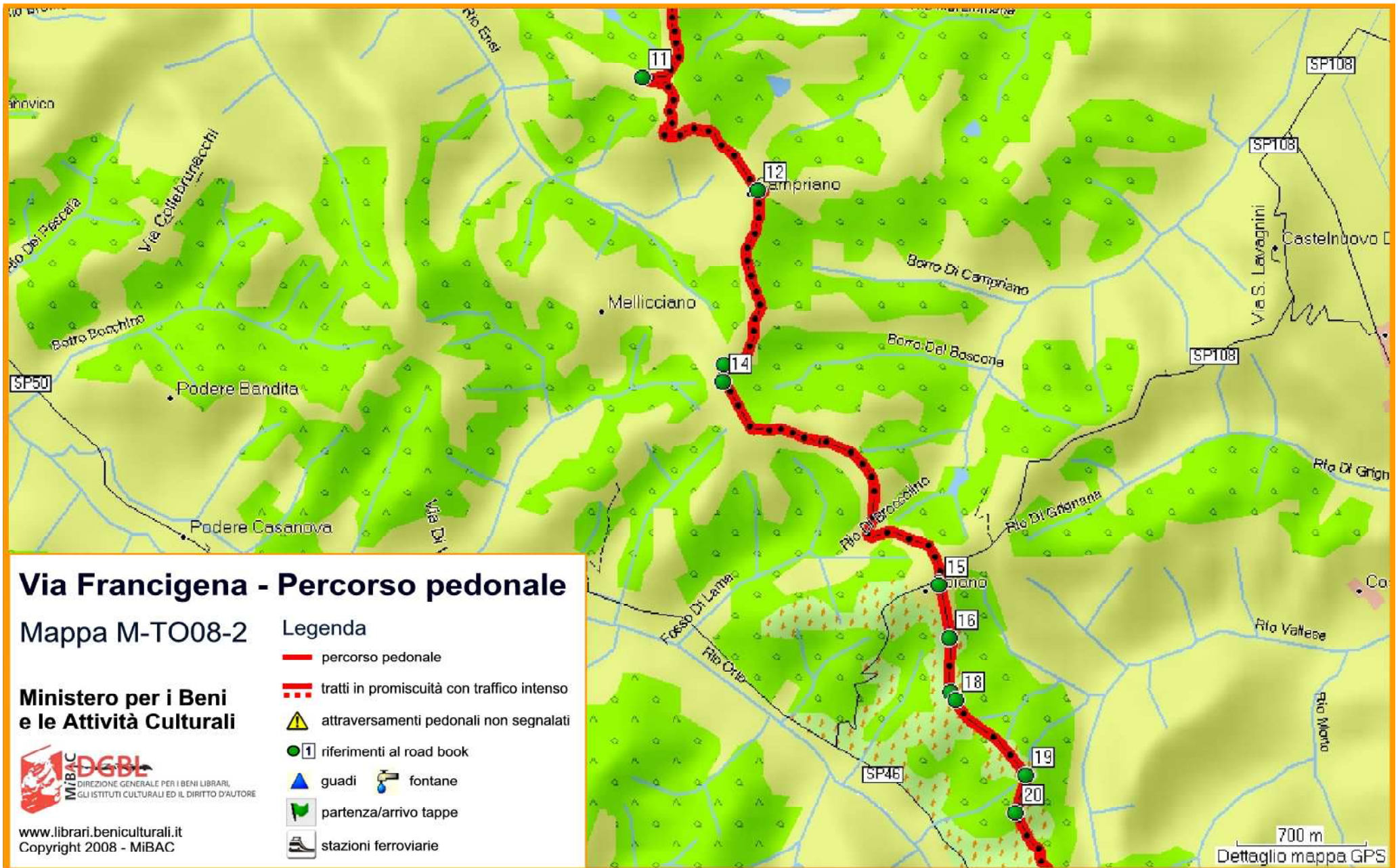
La Via Francigena - Tappa TO08

Rif.	km tot.	km parz.	Dir.	Descrizione	Alt. (m)
1	0.0	0.0	↙	Dal Convento di San Francesco teniamo la sinistra	130
2	0.1	0.1	↑	attraversiamo Piazza Bonaparte e proseguiamo dritto	121
3	0.5	0.4	→	giriamo a destra imboccando vicolo Borghizi	130
4	0.6	0.1	↗	imbocchiamo scalinata che scende sulla destra	128
5	0.7	0.1	↗	arriviamo su una strada asfaltata imboccandola sulla destra	112
6	2.6	1.9	↙	arrivati alla frazione Calenzano prendiamo a sinistra per Via Castelfiorentino	161
7	3.3	0.8	↗	a un incrocio giriamo a destra per Via Castelfiorentino	150
8	5.2	1.9	↘	alla fine di un lungo tratto di strada asfaltata, in prossimità di una curva imbocchiamo strada bianca a destra	129
9	6.4	1.2	↑	a un bivio aY proseguiamo dritto in salita	141
10	6.6	0.3	↙	alla fine della salita prendiamo una carrareccia sulla sinistra	172
11	7.3	0.7	↙	incrociamo una carrareccia e la imbocchiamo verso sinistra	160
12	8.5	1.1	↙	in corrispondenza di una cascina imbocchiamo una carrareccia a sinistra, e subito dopo a un bivio a T giriamo a destra	158
13	9.5	1.1	↙	giriamo a sinistra per Via della Poggiarella	155
14	9.6	0.1	↙	a un bivio a Y teniamo la sinistra	159
15	11.6	1.9	↑	di fronte alla Pieve di Coiano attraversiamo la strada e proseguiamo dritto costeggiando il castello	170
16	11.9	0.3	↑	il sentiero converge su una strada bianca che imbocchiamo dritto in discesa	155
17	12.2	0.3	↑	ignoriamo un bivio sulla sinistra	144
18	12.2	0.1	↑	ignoriamo un bivio a destra e proseguiamo dritto	152
19	12.8	0.6	↗	a un bivio a Y teniamo la destra	150
20	13.0	0.2	↙	al bivio successivo teniamo la sinistra imboccando una carrareccia	135
21	13.4	0.4	↙	a un bivio a Y teniamo la sinistra	140
22	13.6	0.2	↑	a un quadrivio proseguiamo dritto	127
23	13.8	0.2	↑	a un quadrivio proseguiamo dritto in costa	141
24	15.6	1.7	↙	arrivati all'aia di una cascina, l'attraversiamo e ne imbocchiamo il vialetto d'accesso sulla sinistra	115

La Via Francigena - Tappa TO08

Rif.	km tot.	km parz.	Dir.	Descrizione	Alt. (m)
25	15.8	0.2	↗	arriviamo su una strada asfaltata e la imbocchiamo verso sinistra	105
26	15.9	0.1	↘	attraversiamo la strada e giriamo a destra su una strada bianca	100
27	16.6	0.7	↑	proseguiamo dritto	125
28	16.9	0.3	↑	superato un cascinale proseguiamo dritto lungo una carrareccia	125
29	17.7	0.8	↑	costeggiamo una cascina e imbocchiamo una strada bianca proseguendo dritto	135
30	18.1	0.4	↑	ignoriamo un bivio sulla sinistra e proseguiamo dritto	121
31	18.8	0.7	→	a bivio a T giriamo a destra	92
32	18.9	0.1	↑	arrivati in corrispondenza della provinciale imbocchiamo un tratto di strada dismessa e proseguiamo dritto	85
33	19.0	0.1	←	dopo aver attraversato la strada imbocchiamo un viottolo perpendicolare alla strada stessa	81
34	19.1	0.1	→	giriamo a destra e attraversiamo un ponte	77
35	19.1	0.1	↔	attraversiamo l'aia di una cascina e teniamo la sinistra imboccando una carrareccia verso i campi; subito dopo teniamo la destra	79
36	19.3	0.2	↗	ignoriamo un bivio sulla sinistra e proseguiamo a destra in salita	81
37	19.6	0.3	↗	a bivio a Y teniamo la destra	115
38	19.8	0.2	↖	giriamo a sinistra in salita	119
39	19.9	0.1	↗	arriviamo in Via di S.Michelino, e teniamo la destra	137
40	20.2	0.2	↖	accanto al Borgo della Meliana teniamo la sinistra	139
41	21.1	0.9	↑	arriviamo sulla provinciale e la imbocchiamo verso destra	188
42	23.0	1.9	↑	costeggiamo la bellissima Pieve di Chianni, submansio di Sigerico, e proseguiamo dritto	269
43	23.5	0.5	↖	arrivati a Gambassi giriamo a sinistra verso il centro del paese	294
44	23.7	0.2	↑	dove arriviamo alla chiesa del Cristo Re	305





## Via Francigena - Percorso pedonale

Mappa M-TO08-2

Ministero per i Beni  
e le Attività Culturali



www.librari.beniculturali.it  
Copyright 2008 - MiBAC

### Legenda

- percorso pedonale
- - - tratti in promiscuità con traffico intenso
- attraversamenti pedonali non segnalati
- riferimenti al road book
- guadi
- fontane
- partenza/arrivo tappe
- stazioni ferroviarie

