La Via Francigena

Tappa TO11

Da Monteriggioni a Siena

Partenza: Monteriggioni, Piazza Roma
Arrivo: Siena, Piazza del Campo
Lunghezza Totale (km): 20.5
Percorribilità: A piedi, in mountain bike
Tempo di percorrenza a piedi (ore.min): 4.30
Dislivello in salita (m): 330
Dislivello in discesa (m): 282
Quota massima (m): 354
Difficoltà: Media
Strade pavimentate: 42%
Strade sterrate e carrarecce: 33%
Mulattiere e sentieri: 25%
Ciclabilità: 95%
Come arrivare al punto di partenza: Linea FS Empoli-Siena, stazione Castellina Scalo
Note sul percorso: Lasciatoci alle spalle il centro storico di Monteriggioni, percorriamo le strade bianche della montagnola senese verso Cerbaia, antico borgo medievale oggi in stato di abbandono. Percorriamo la boscaglia fino ai castelli della Chiocciola e di Villa, prima di scendere nell'alveo bonificato di Pian del Lago. Quindi attraversiamo il bosco dei Renai prima di arrivare a Porta Camollia, tradizionale accesso francigeno a Siena. La tappa, relativamente breve e facile, è resa complicata dalla totale mancanza d'acqua e di punti di ristoro.

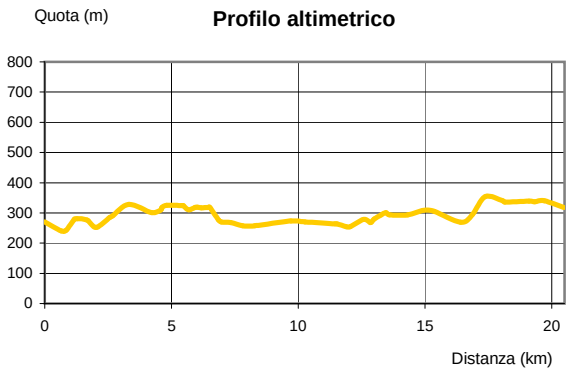

Itinerari realizzati per conto del Ministero per i Beni e le Attività Culturali

MiBAC DGBL
DIREZIONE GENERALE PER I BENI LIBRARI, GLI ISTITUTI CULTURALI ED IL DIRITTO D'AUTORE

www.librari.beniculturali.it

Copyright 2008 - MIBAC

Rilievi, fotografie e materiale descrittivo a cura di Alberto Conte - itinerAria - www.itineraria.eu

Nelle fotografie, dall'alto in basso: Porta Senese a Monteriggioni, Piazza del Campo e il Duomo a Siena

Rif.	km tot.	km parz.	Dir.	Descrizione	Alt. (m)
1	0.0	**0.0**	↑	Dopo essere usciti dalla porta senese di Monteriggioni imbocchiamo la strada asfaltata in discesa	270
2	0.7	**0.7**	⇄	arrivati sulla provinciale giriamo prima sinistra poi a destra per Strada del Gallinaio	241
3	0.9	**0.2**	↗	giriamo a destra al bivio a Y	243
4	1.2	**0.3**	←	a un primo bivio teniamo la sinistra proseguendo per la strada principale	279
5	1.3	**0.1**	←	a un quadrivio prendiamo la prima strada a sinistra	281
6	1.7	**0.4**	↖	a un bivio a Y teniamo la sinistra in discesa	277
7	2.0	**0.4**	↑	a un quadrivio proseguiamo dritto	252
8	2.6	**0.5**	↑	arriviamo a una strada bianca e la imbocchiamo proseguendo dritto	285
9	2.7	**0.1**	↑	ignoriamo un bivio sulla destra	290
10	3.3	**0.6**	↑	incrociamo una strada bianca e proseguiamo dritto	328
11	4.2	**0.9**	→	in corrispondenza di una grande quercia imbocchiamo una carrareccia che attraversa i campi sulla destra	301
12	4.6	**0.4**	↑	ignoriamo un primo quadrivio e proseguiamo dritto in salita	310
13	4.6	**0.0**	←	in corrispondenza del villaggio medioevale di Cerbaie giriamo a sinistra, imboccando un sentiero che s'inoltra nel bosco	318
14	4.8	**0.2**	↖	a un bivio a Y in mezzo al bosco teniamo la sinistra	325
15	5.4	**0.6**	↗	usciti dal bosco attraversiamo un uliveto e imbocchiamo una carrareccia sulla destra	324
16	5.5	**0.0**	←	arrivati a una cascina imbocchiamo una carrareccia sulla sinistra	324
17	5.7	**0.2**	→	a un bivio a T giriamo a destra	310
18	5.9	**0.3**	↑	attraversiamo una strada asfaltata e imbocchiamo Strada della Chiocciola	318
19	6.0	**0.1**	←	al primo bivio accanto al castello giriamo a sinistra	319
20	6.2	**0.2**	↖	teniamo la sinistra su una mulattiera	317
21	6.3	**0.2**	←	arrivati alla strada asfaltata giriamo a sinistra verso il vicino Castello di Villa	318
22	6.4	**0.1**	→	giriamo a destra verso il castello	318
23	6.5	**0.1**	→	subito dopo il castello della villa giriamo a destra, costeggiamo una torre cilindrica e scendiamo per una carrareccia	319
24	6.9	**0.4**	↗	a un bivio a Y teniamo la destra su una mulattiera in leggera discesa	277
25	7.0	**0.1**	↗	proseguiamo diritto costeggiando un grande campo	270
26	7.3	**0.4**	←	in corrispondenza di una quercia giriamo a sinistra per una carrareccia che costeggia un campo	268

Rif.	km tot.	km parz.	Dir.	Descrizione	Alt. (m)
27	7.8	**0.5**	↗	a un bivio in corrispondenza di un ponticello imbocchiamo un sentiero sulla destra	258
28	8.3	**0.5**	→	arrivati a una provinciale l'attraversiamo, giriamo a destra e proseguiamo sulla banchina di sinistra	257
29	9.7	**1.4**	↑	ignoriamo bivio per S.Colomba sulla destra	273
30	10.3	**0.5**	↙	giriamo a sinistra per Via dell'Osteriaccia	270
31	11.5	**1.2**	↖	ignoriamo bivio sulla destra all'altezza di una casa	264
32	11.5	**0.1**	↖	subito dopo imbocchiamo un sentiero sulla sinistra	264
33	11.9	**0.4**	↑	ignoriamo bivio sulla sinistra proseguiamo dritto	254
34	12.0	**0.1**	↑	passiamo accanto alla "piramide" fatta erigere da Leopoldo I in ricordo della bonifica	254
35	12.6	**0.6**	↑	arrivati in prossimità della provinciale, imbocchiamo una carrareccia sulla destra, attraversiamo la strada e proseguiamo diritto su carrareccia poco visibile	279
36	12.9	**0.3**	↗	dopo tratto di pista battuta incrociamo una carrareccia e la imbocchiamo verso destra	268
37	13.0	**0.1**	⇄	dopo un tratto di salita giriamo a sinistra a un quadrivio, imboccando poi una pista sulla destra	280
38	13.3	**0.3**	→	incrociamo una pista battuta da cavalli e giriamo a destra	293
39	13.5	**0.2**	←	incrociamo un' altra pista battuta e giriamo a sinistra	301
40	13.6	**0.1**	→	a un bivio a T giriamo a destra	294
41	14.3	**0.7**	←	in corrispondenza del cimitero giriamo a sinistra sulla provinciale	294
42	14.9	**0.6**	→	imbocchiamo la strada delle Coste in cima alla salita	308
43	15.4	**0.4**	↑	il fondo diviene asfaltato	305
44	16.4	**1.0**	↑	superiamo un ponticello, e arrivati a fondovalle superiamo il sottopassaggio della superstrada	269
45	16.9	**0.5**	→	in fondo alla salita giriamo a sinistra per via Milanese	295
46	17.4	**0.5**	←	in cima alla salita giriamo a sinistra	354
47	18.1	**0.7**	↖	a un bivio a T giriamo a sinistra	340
48	18.1	**0.1**	→	arrivati in una piazza percorriamo la rotonda e proseguiamo in direzione centro passando davanti al comando dei vigili del fuoco	336
49	19.1	**1.0**	↑	superato un arco, al semaforo proseguiamo dritto	339
50	19.3	**0.2**	↑	entriamo a Porta Camollia e proseguiamo dritto per via di Camollia	337
51	19.7	**0.4**	↑	proseguiamo dritto all incrocio per Via dei Gazzani	340
52	20.5	**0.8**	←	proseguiamo diritto fino ad arrivare in Piazza del Campo	318

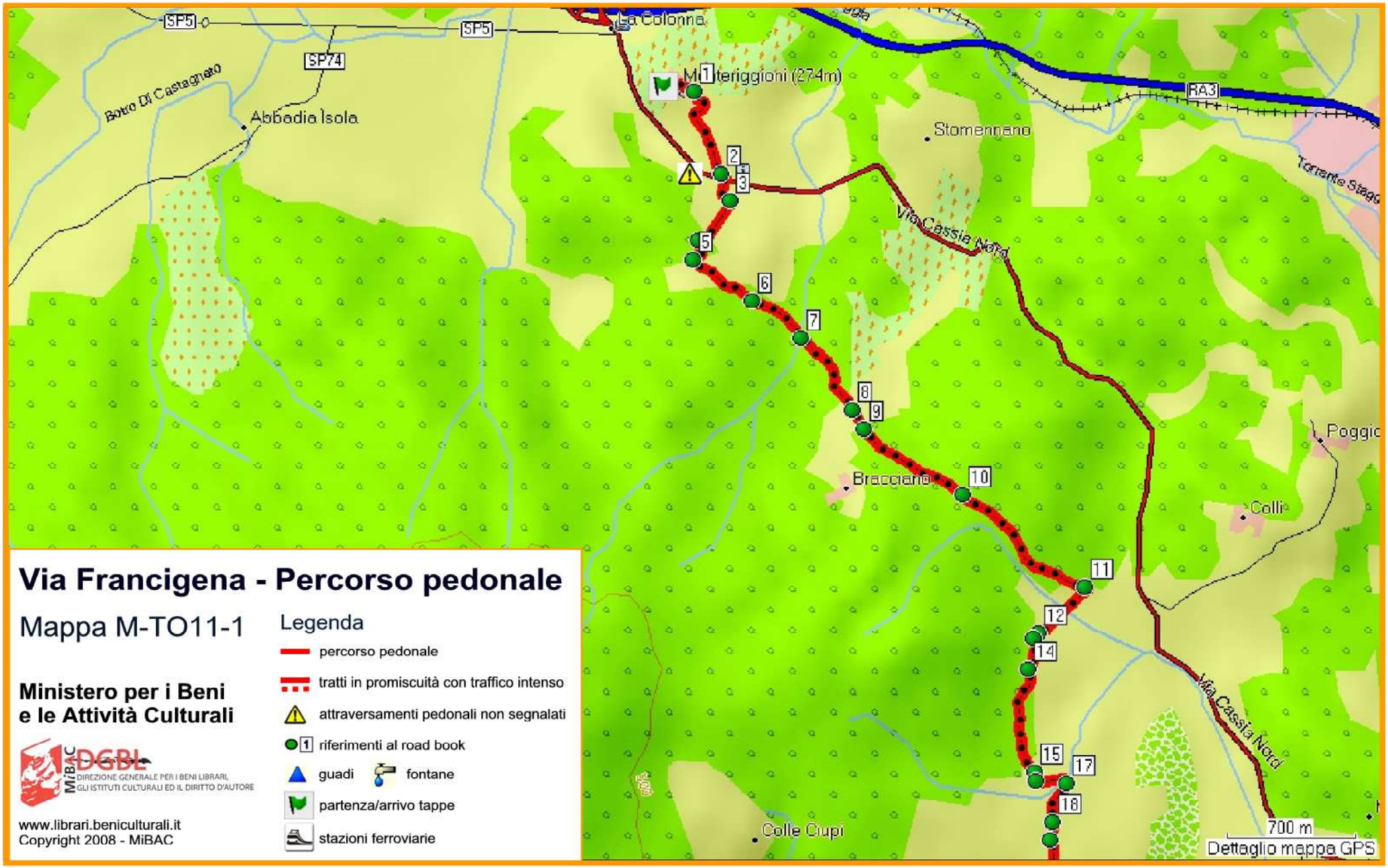

Via Francigena - Percorso pedonale

Mappa M-TO11-1

Ministero per i Beni e le Attività Culturali

MiBAC DGBL DIREZIONE GENERALE PER I BENI LIBRARI, GLI ISTITUTI CULTURALI ED IL DIRITTO D'AUTORE

www.librari.beniculturali.it
Copyright 2008 - MiBAC

Legenda

- percorso pedonale
- tratti in promiscuità con traffico intenso
- attraversamenti pedonali non segnalati
- 1 riferimenti al road book
- guadi
- fontane
- partenza/arrivo tappe
- stazioni ferroviarie

LIC_1088, GPS GmbH ID1088. © APAT IT. © Garmin Italia S.P.A 2007. © Istituto Geografico De Agostini. © Teleatlas 's Hertogenbosch

Mappa elaborata da itinerAria s.a.s. - www.itineraria.eu
su cartografia di base gentilmente concessa da Garmin Italia S.p.A. - www.garmin.it

GARMIN

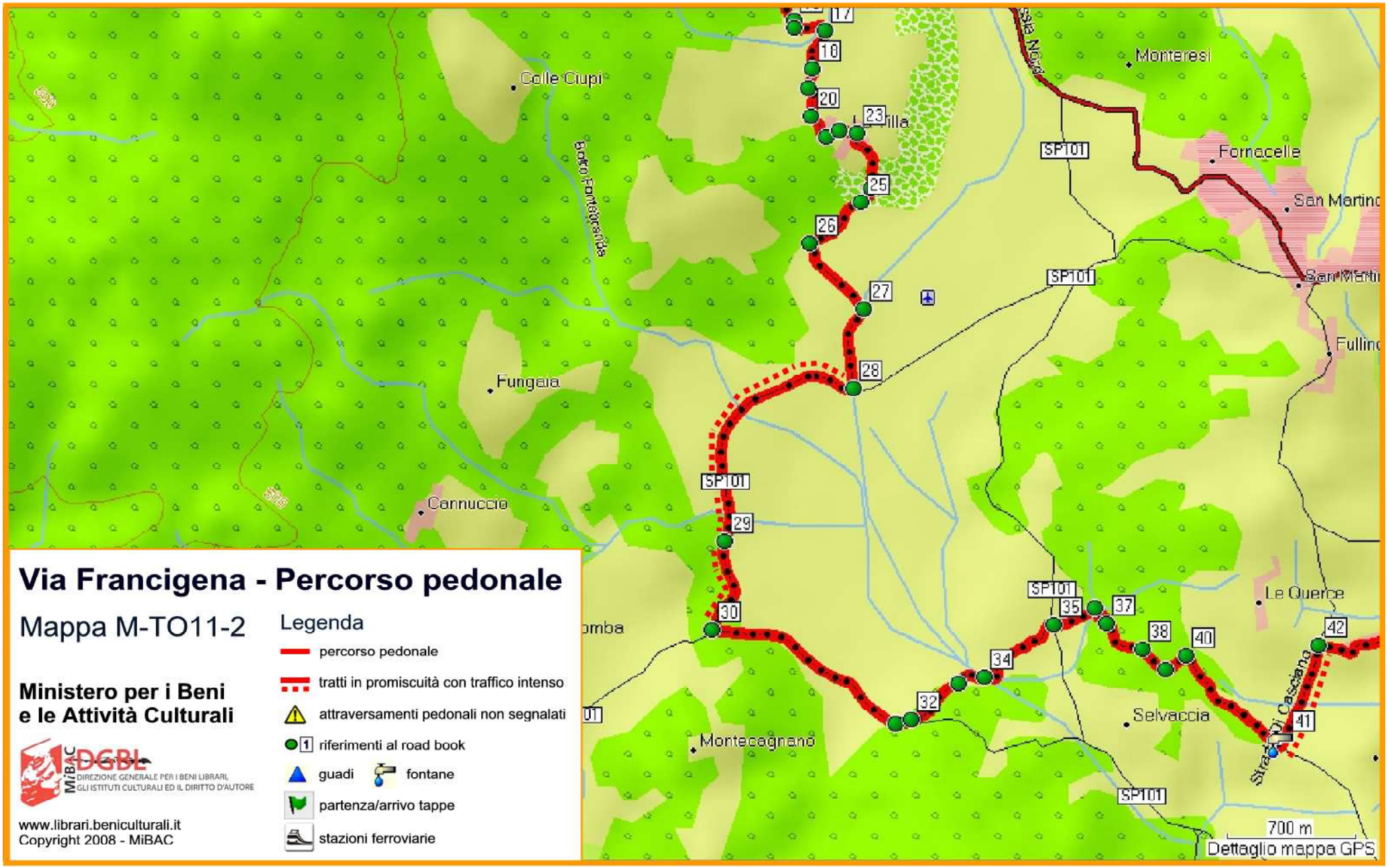

Via Francigena - Percorso pedonale

Mappa M-TO11-2

Ministero per i Beni e le Attività Culturali

MiBAC DGBL DIREZIONE GENERALE PER I BENI LIBRARI, GLI ISTITUTI CULTURALI ED IL DIRITTO D'AUTORE

www.librari.beniculturali.it
Copyright 2008 - MiBAC

Legenda

- percorso pedonale
- tratti in promiscuità con traffico intenso
- attraversamenti pedonali non segnalati
- riferimenti al road book
- guadi
- fontane
- partenza/arrivo tappe
- stazioni ferroviarie

LIC_1088, GPS GmbH ID1088. © APAT IT. © Garmin Italia S.P.A 2007. © Istituto Geografico De Agostini. © Teleatlas 's Hertogenbosch

Mappa elaborata da itinerAria s.a.s. - www.itineraria.eu
su cartografia di base gentilmente concessa da Garmin Italia S.p.A. - www.garmin.it

GARMIN

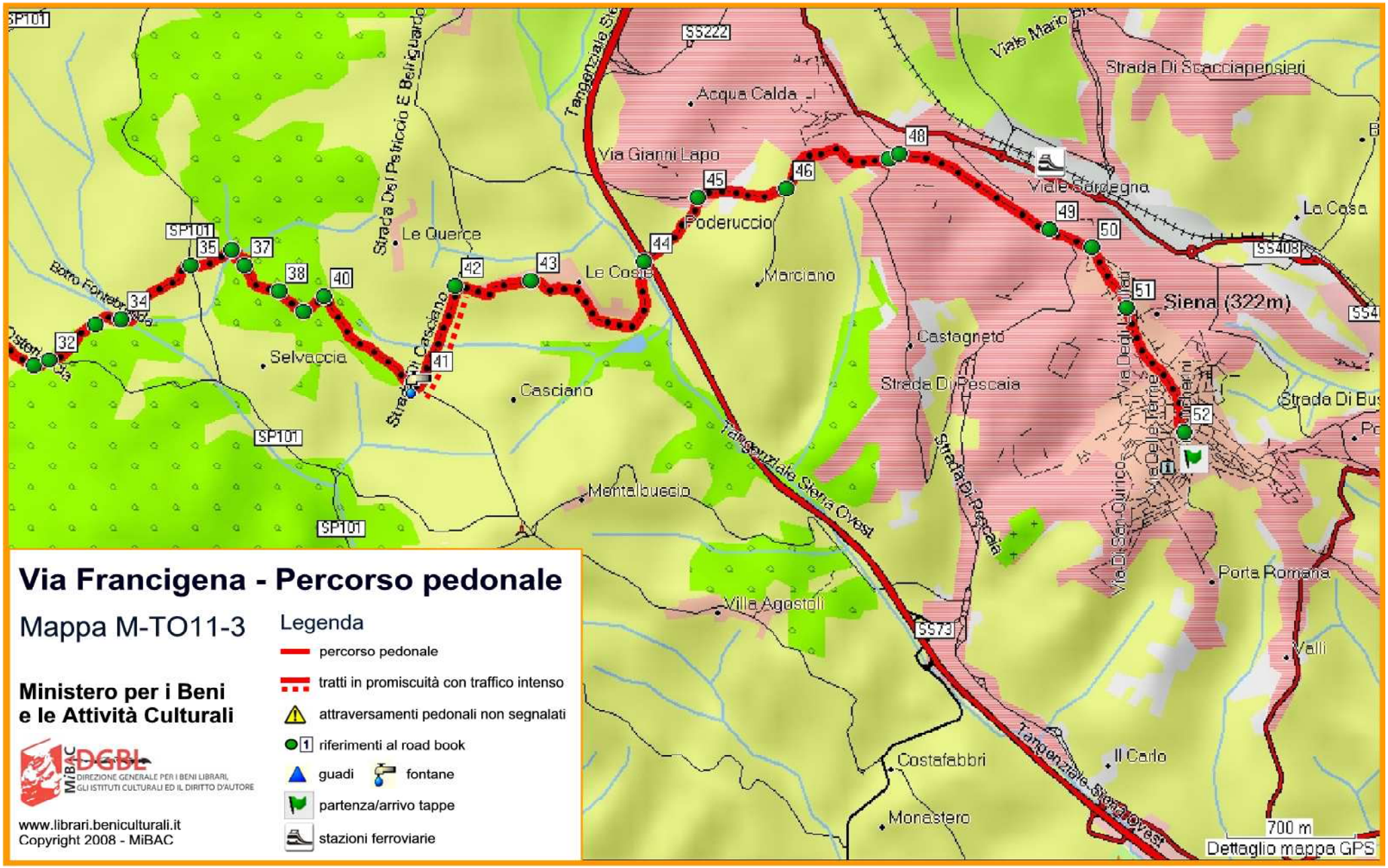

Via Francigena - Percorso pedonale

Mappa M-TO11-3

Ministero per i Beni e le Attività Culturali

MiBAC DGBL DIREZIONE GENERALE PER I BENI LIBRARI, GLI ISTITUTI CULTURALI ED IL DIRITTO D'AUTORE

www.librari.beniculturali.it

Copyright 2008 - MiBAC

Legenda

- percorso pedonale
- tratti in promiscuità con traffico intenso
- attraversamenti pedonali non segnalati
- riferimenti al road book
- guadi
- fontane
- partenza/arrivo tappe
- stazioni ferroviarie

LIC_1088, GPS GmbH ID1088. © APAT IT. © Garmin Italia S.P.A 2007. © Istituto Geografico De Agostini. © Teleatlas 's Hertogenbosch

Mappa elaborata da itinerAria s.a.s. - www.itineraria.eu
su cartografia di base gentilmente concessa da Garmin Italia S.p.A. - www.garmin.it

GARMIN